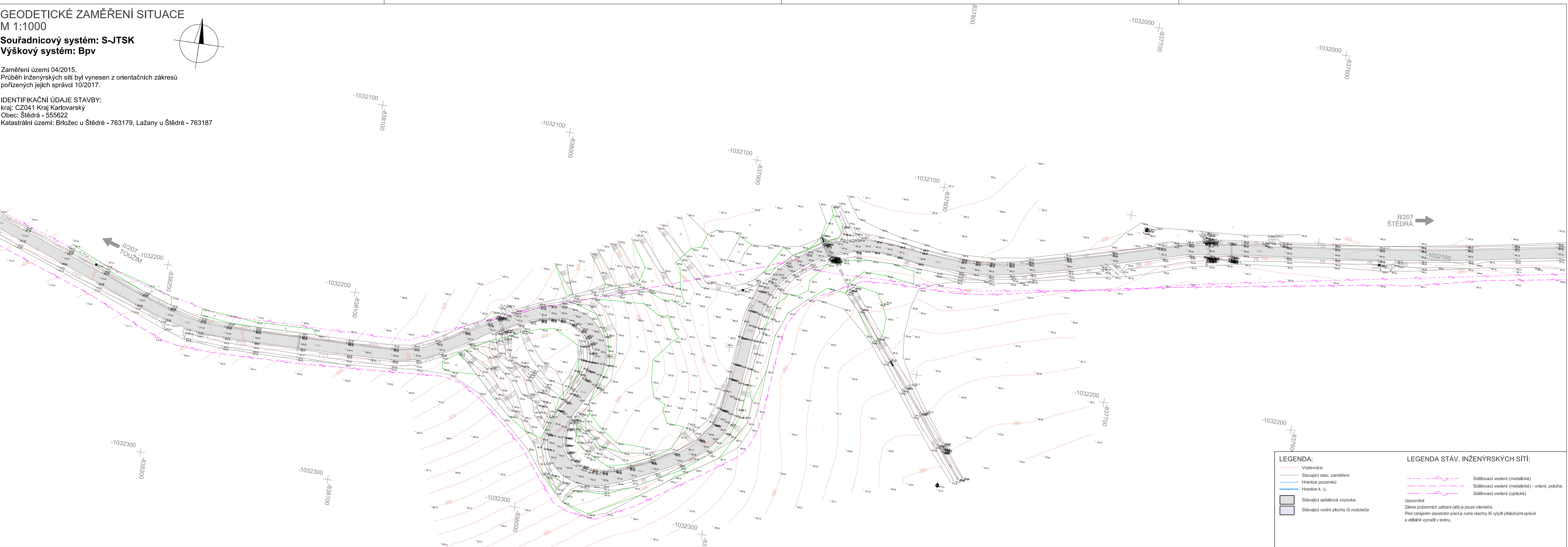


GEODETICKÉ ZAMĚŘENÍ SITUACE
M 1:1000

Souřadnicový systém: S-JTSK
Výškový systém: Bpv

Zaměření území 04/2015.
Průběh inženýrských sítí byl vyneszen z orientačních zákresů
pořízených jejich správci 10/2017.


IDENTIFIKAČNÍ ÚDAJE STAVBY:
kraj: CZ041 Kraj Karlovarský
Obec: Štědrá - 555622
Katastrální území: Brložec u Štědré - 763179, Lažany u Štědré - 763187



INVESTOR


KRAJSKÁ SPRÁVA A ÚDRŽBA SILNIC
KARLOVARSKÉHO KRAJE

Chebská 282, 356 01 Sokolov



STAVBA

II/207 MODERNIZACE SILNICE
BRLOŽEC - LAŽANY
PŘELOŽKA SERPENTIN



S.A.W. CONSULTING s.r.o.

Prašná 2324, 407 47 Varnsdorf

středisko UL: Masarykova 633/318, 400 01 Ústí n. L.

web: www.sawconsulting.cz

e-mail: info@sawconsulting.cz

VYPRACOVAL	ZODPOVĚDNÝ PROJEKTANT	TECHNICKÁ KONTROLA	INVESTOR	KSÚS KK
KOLEKTIV	KOLEKTIV	JAROSLAV ZAVADIL, DIS.	ZAKÁZKOVÉ ČÍSLO	2017-057
		<i>Zavadil</i>	DATUM	01/2018
			STUPEŇ	DSP/PDPS
			MĚRITKO	1:1000
PŘÍLOHA	GEODETICKÉ ZAMĚŘENÍ			Č. PŘÍLOHY J.1
				PARÉ